REGIONE PIEMONTE
PROVINCIA DI CUNEO
COMUNE DI ACCEGLIO

Direzione Opere Pubbliche, Difesa del Suolo, Montagna, Foreste, Protezione Civile, TRasporti e Logistica

Legge Regionale n. 18 del 21 marzo 1984
" Legge generale in materia di opere e lavori pubblici"
L.R. 14.4.2017 n.6 "Bilancio di previsione finanziaria 2017-2019", art. 14 - intesa Governo - Regioni concernente il contributo alla finanza pubblica delle Regioni a statuto ordinario per il 2017 ai sensi dell'art. 1, commi 680 - 682, della legge 208/2015

CONTRIBUTI PER L'ANNO 2017 PER I COMUNI

PROGETTO DI MANUTENZIONE STRAORDINARIA DI STRADE COMUNALI

PROGETTO DEFINITIVO - ESECUTIVO

ORDINE DEGLI ARCHITETTI, PIANIFICATORI, PAESAGGISTI E CONSERVATORI DELLA PROVINCIA DI CUNEO
ARCHITETTO GIUSEPPE BARBERO

TAV. 01 D
COROGRAFIA
Scala 1:2.000, 1:1.000

COMMITTENTE:
COMUNE DI ACCEGLIO
Borgo Villa, 1 - 12021 Acceglio

PROGETTISTI:
Arch. BARBERO GIUSEPPE
Via IV Novembre, 30 - Dronero
Tel. 0171/918345
e.mail: giuseppe@studioarchitettobarbero.it

APRILE 2017

LEGENDA	
———	INDIVIDUAZIONE AREE DI INTERVENTO

ESTRATTO DI PIANO REGOLATORE GENERALE COMUNALE - BORGO VILLA
Scala 1:2.000

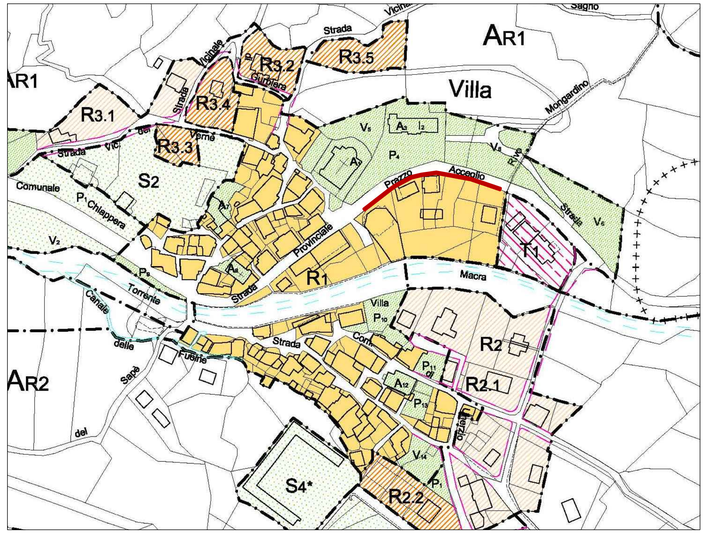

ESTRATTO DI PIANO REGOLATORE GENERALE COMUNALE - CHIAPPERA
Scala 1:1.000

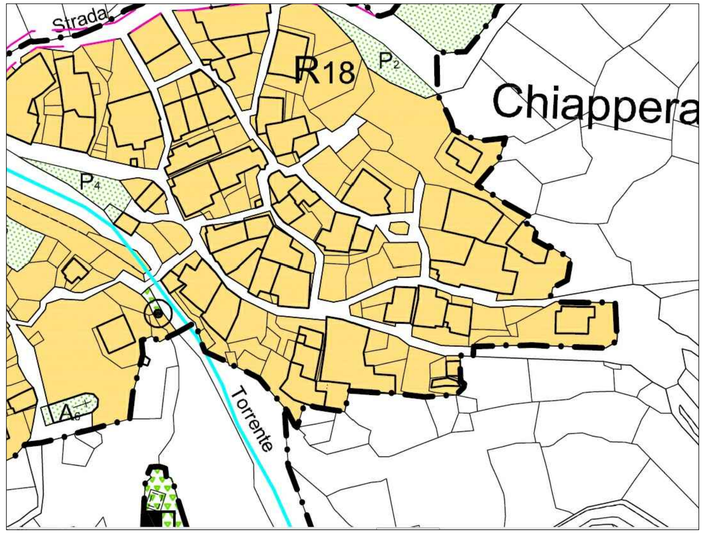

ESTRATTO DI PIANO REGOLATORE GENERALE COMUNALE - STRADA GOLLONE
Scala 1:2.000

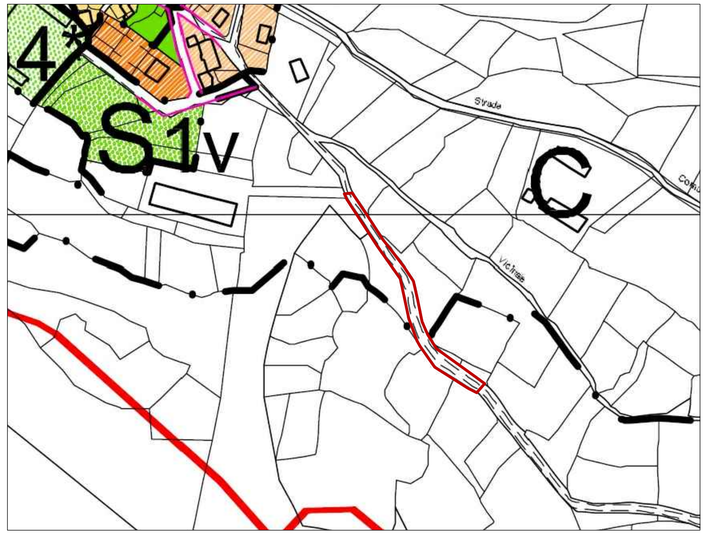

ESTRATTO DI PIANO REGOLATORE GENERALE COMUNALE - CHIALVETTA
Scala 1:2.000

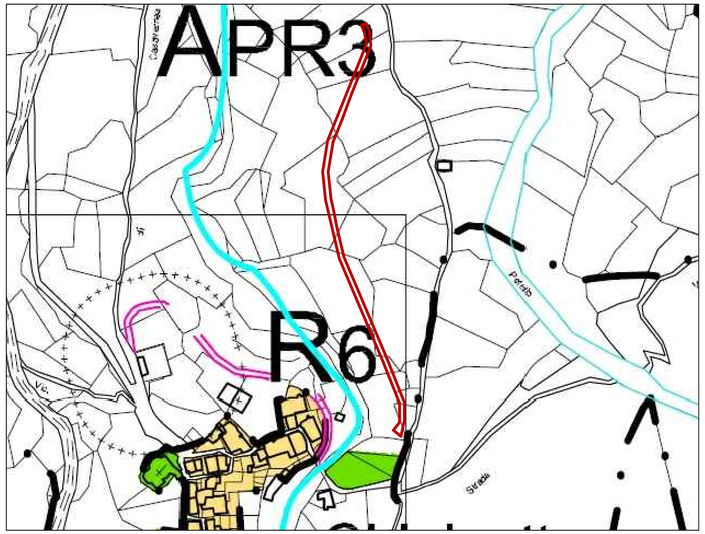

LEGENDA PRGC

- R — zone residenziali classificate"beni culturali e ambientali"
- R — zone residenziali esistenti
- R — zone e aree residenziali di completamento
- R — zone e aree residenziali di completamento soggette a P.E.C.
- R — zone e aree residenziali di espansione soggette a Piano Particolareggiato
- delimitazione sottozone
- aree a servizi interne a zone residenziali
  - A_n aree per attrezzature collettive
  - I_n aree per istruzione
  - P_n aree a parcheggio
  - V_n aree a verde ambientale
  - n numero d'ordine interno alla zona
- T — zone terziario-turistico-ricettive
- zone e aree industriali e artigianali esistenti
- zone e aree industriali e artigianali di completamento e nuovo impianto
- PS — area produttiva speciale (art. 33.1 aggiunto alle N. di A.)
- S — zone per attrezzature e servizi
- IS — aree per impianti speciali (centralina idroelettrica)
  - centralina idroelettrica
  - opera di presa
  - vasca di carico interrata
- D — area per depuratore
- C — attrezzature ricettive esistenti - colonie (art. 35.1 aggiunto alle N. di A.)
- AI — zone agricole di rispetto idrogeologico e zone agricole d'acqua
- ARA — zone agricole di rispetto ambientale
- AR — zone agricole di rispetto dell'abitato
- AA — zone agricole attrezzate
- APR — zone agricole a prato e prato-pascolo
- AP — zone agricole a pascolo
- AB — zone agricole a bosco
- AS — zone agricole a prato irriguo, seminativo, c.i.s.
- AC — zone agricole compromesse da diffusa attività estrattiva
- ZPS — zona di protezione speciale
- SIC — sito di importanza comunitaria
- ampliamenrto strade esistenti
- strade in progetto
- + + + + + aree di rispetto cimiteriale (art. 27 L.R. 56/1977)

rispetto stradale: articolo 57 delle norme tecniche di attuazione

- corso d'acqua catastale
- corso d'acqua ricavato da carte geologiche
- corso d'acqua ad andamento lineare ricavato da carte geologiche